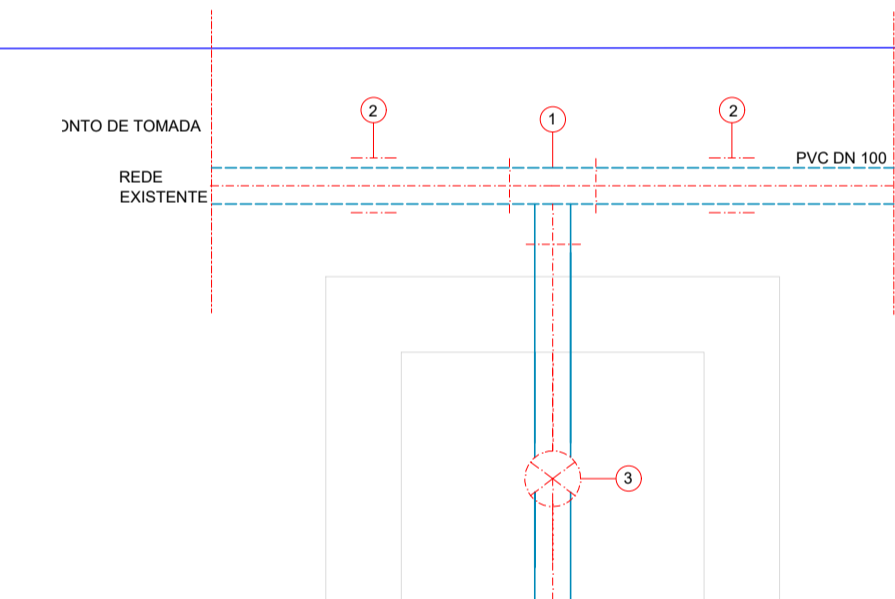
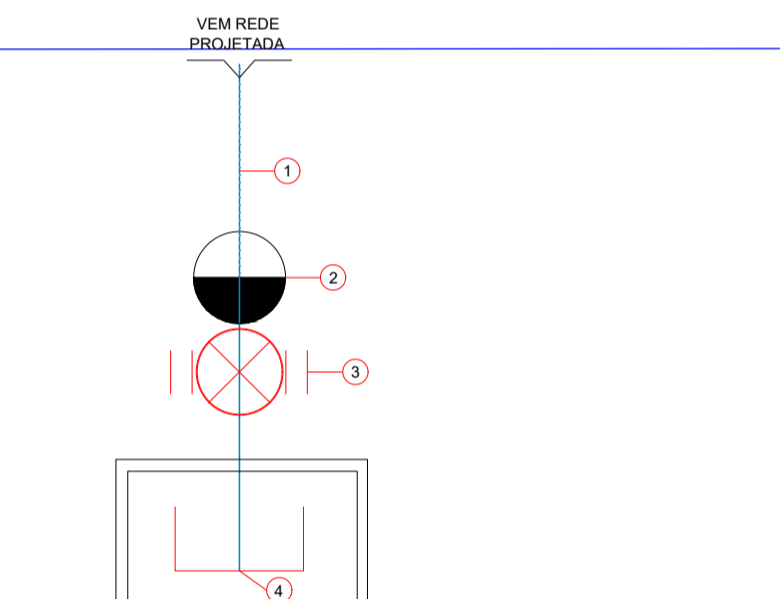
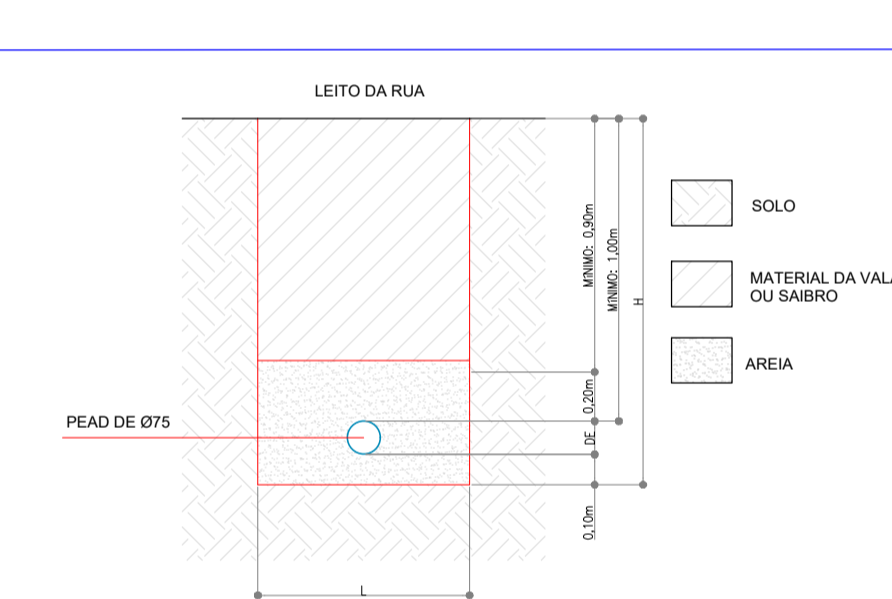


CONVENÇÕES

- REDE EXISTENTE
- REDE PROJETADA
- HIDROMETRO CONDOMINIAL
- HIDRANTE
- REGISTRO
- CAP
- REDUÇÃO
- TE
- CURVAS (90° ,45° e 22°)
- LUVA DE CORRER
- VALVULA VENTOSA
- REGISTRO DE DESCARGA
- REDUÇÃO
- VALVULA RED. DE PRESSÃO
- VALVULA DE RETENÇÃO
- ID NUMERO DO "NO"



DETALHE DE RECOBRIMENTO E ASSENTAMENTO DA TUBULAÇÃO

ESCALA: 1/25

DIAMETRO NOMINAL	COTA DE CORTE	LARGURA DA VALA E FUNÇÃO DO TIPO DE ESCORIMENTO E DA COTA DE CORTE (H)	DIAMETRO EXTERNO	PONTELETE	CONTRAFOLE	ESPECIAL	METALIZADO	MADERA
DN 100	0,20m	0,70m	0,85m	0,85m	1,30m			
DN 150	0,20m	0,75m	0,95m	0,95m	1,30m			

PIEÇAS

PIEÇA	DISCRIMINAÇÃO	QUANTIDADE
01	Tubo de PVC de 75 mm	-
02	Capa de Tensão DN 75mm	01
03	Registro Coração DN 75 PPR PN-3.3 C2 Elast EPDM	01
04	Cap. PVC JET DN 75mm	01

PIEÇAS

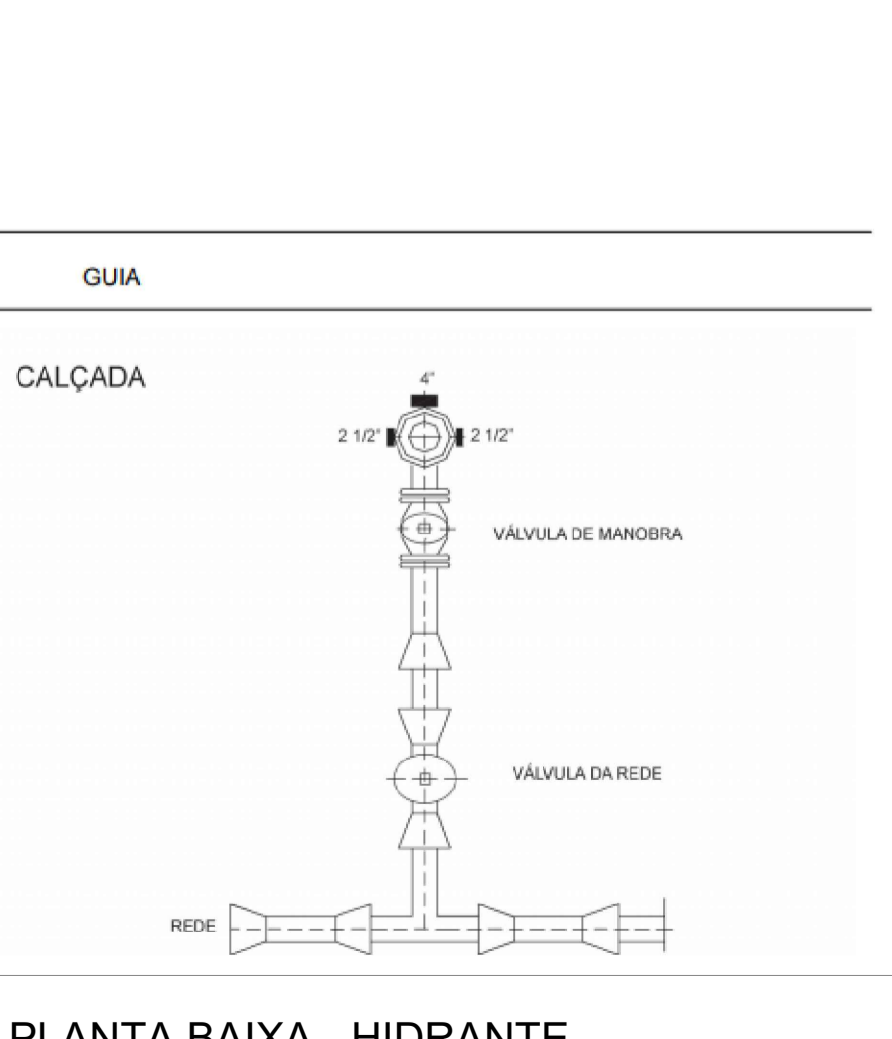
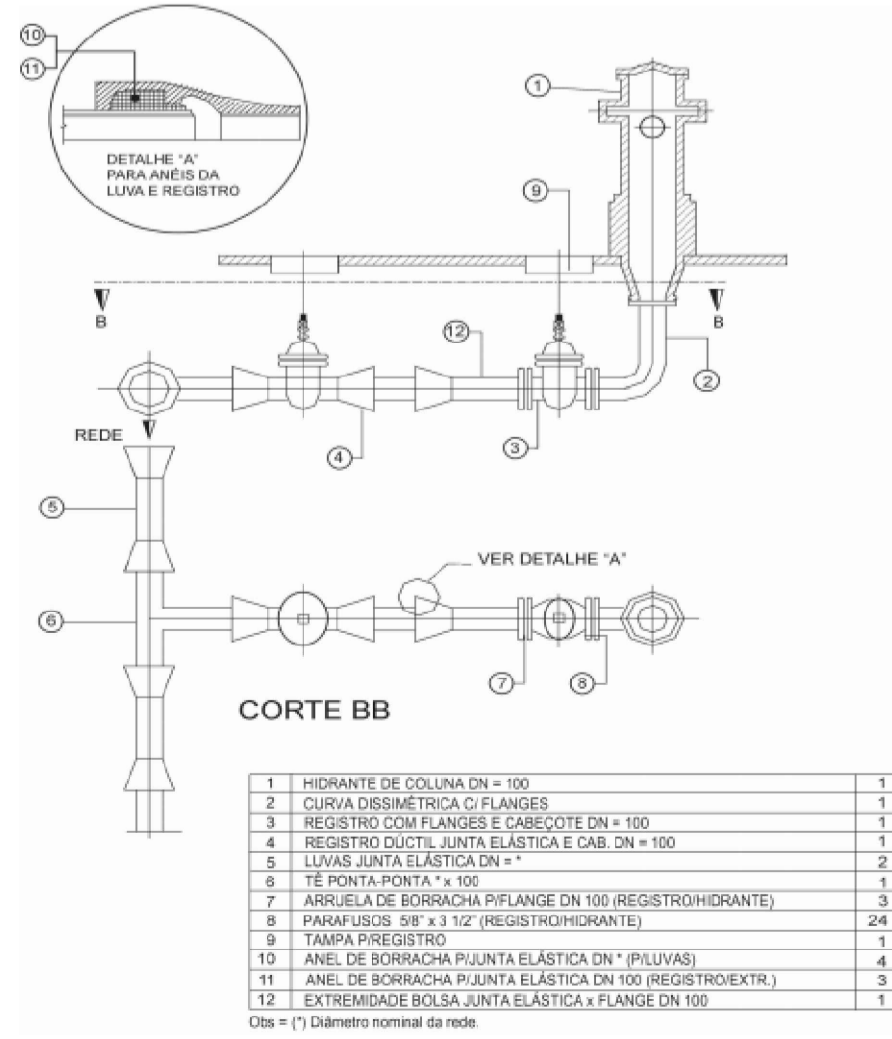

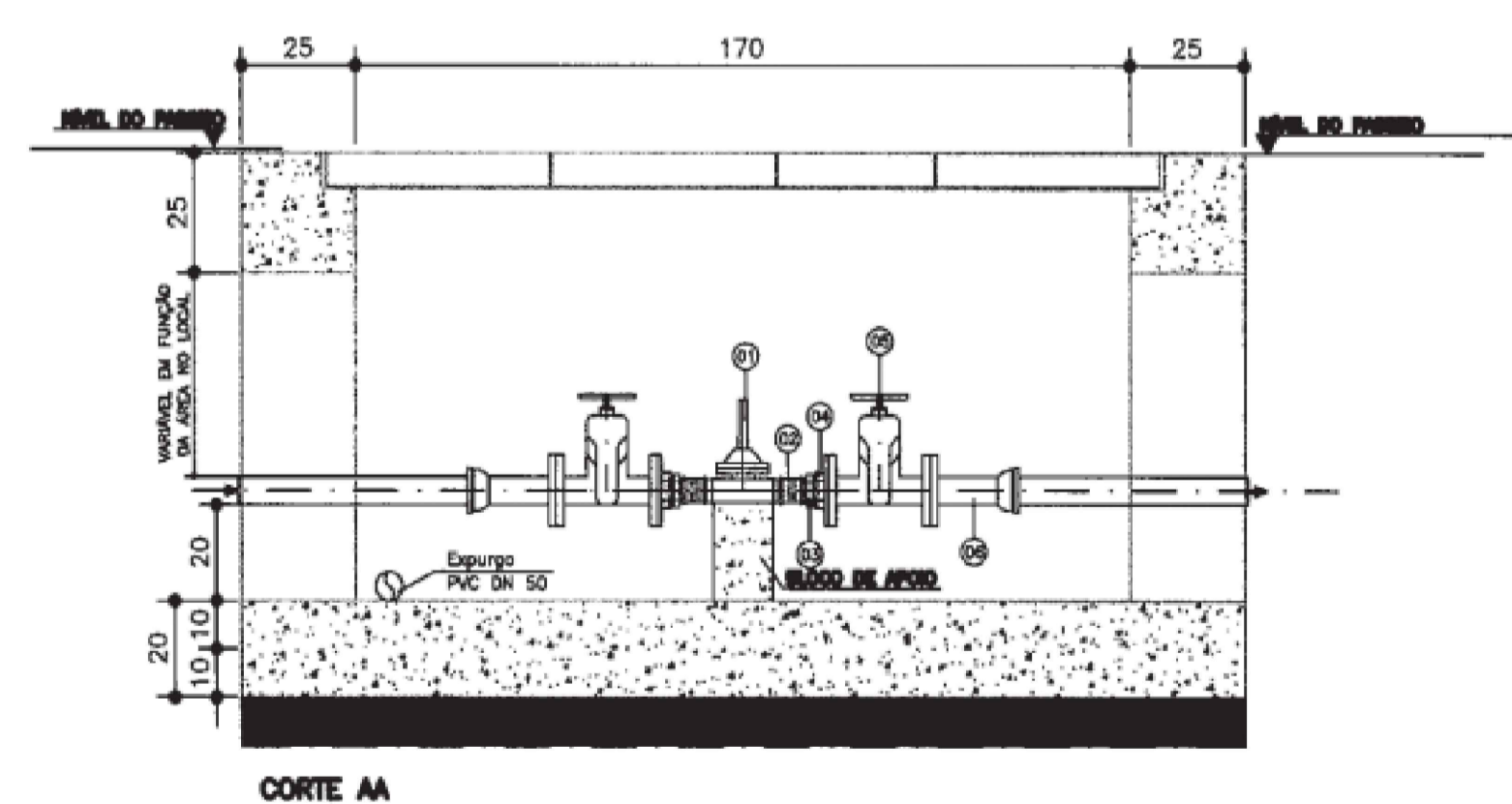
PIEÇA	DISCRIMINAÇÃO	QUANTIDADE
01	Luva Conexão DN 75	02
02	Registro Euro 20 - Top 24 888 Fofa Dosed DN 75	01

QUADRO DE ÁREAS DOS LOTES

DESCRIÇÃO	ÁREA	Nº LOTES
QUADRA 54	6.075,00m <sup>2</sup>	46
QUADRA 55	1.331,73m <sup>2</sup>	10
QUADRA 56	1.764,09m <sup>2</sup>	13
QUADRA 57	2.580,00m <sup>2</sup>	20
ÁREA TOTAL DOS LOTES	11.750,82m <sup>2</sup>	89

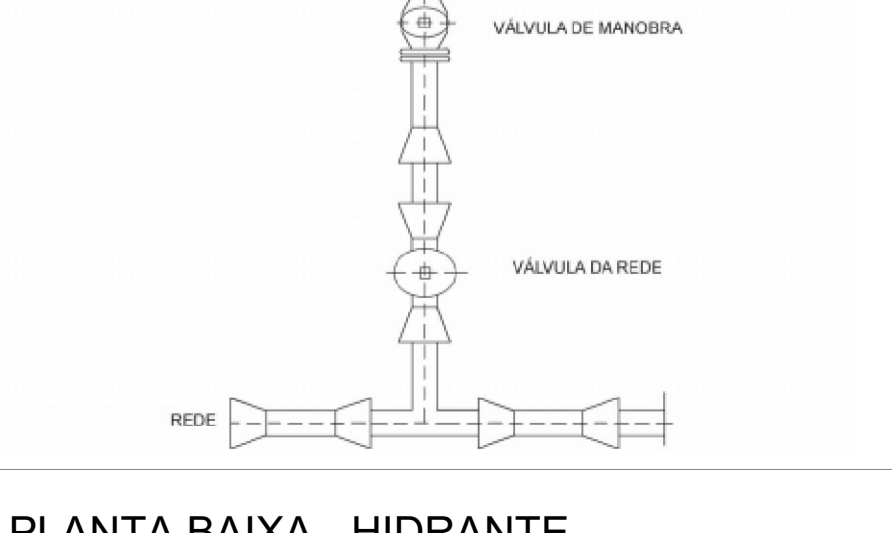
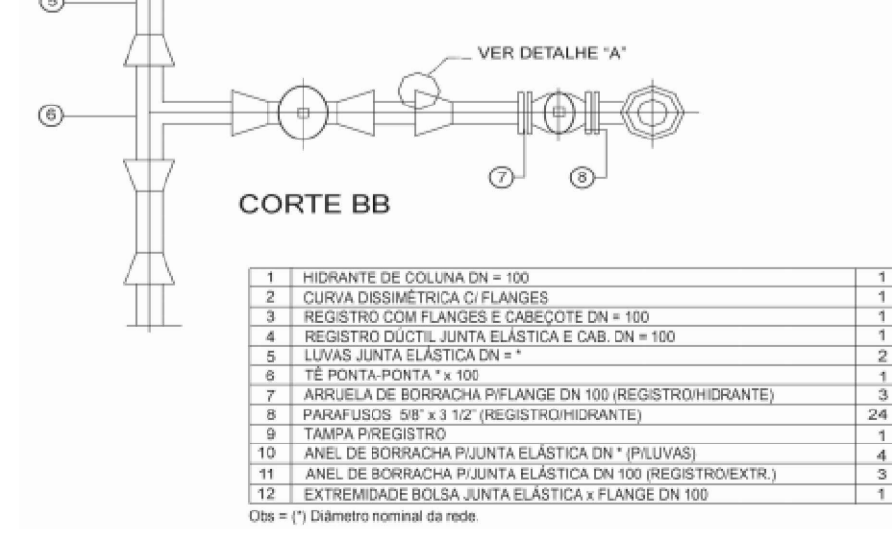
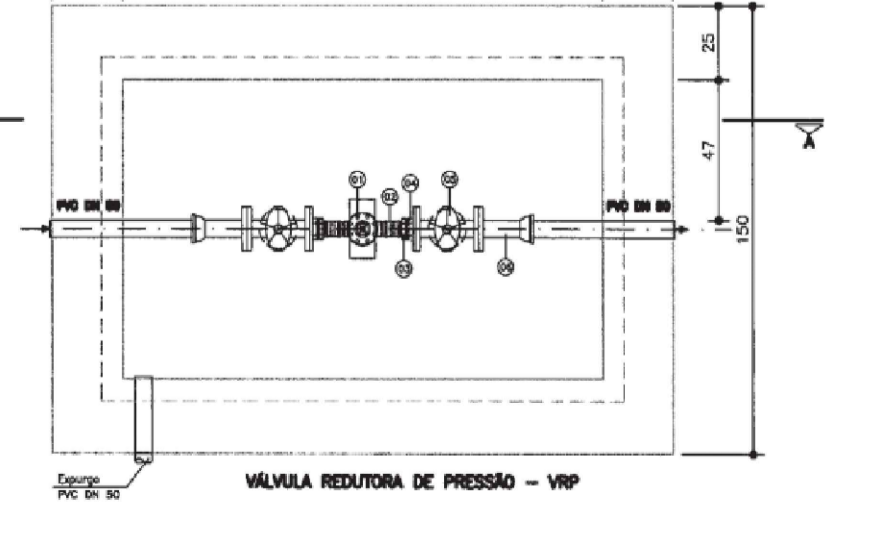
QUADRO DE ÁREAS

DESCRIÇÃO	ÁREA	%	Nº LOTES
QUARTEIÕES (LOTES)	11.750,82m <sup>2</sup>	39,61	
ÁREA DE PRESERVAÇÃO PERMANENTE	6.747,75m <sup>2</sup>	22,74	01
ÁREA DE RECREAÇÃO E LAZER	2.995,47m <sup>2</sup>	10,10	01
ÁREA INSTITUCIONAL	1.841,61m <sup>2</sup>	6,71	01
SISTEMA VIÁRIO	6.332,31m <sup>2</sup>	21,34	02 RUAS
ÁREA TOTAL	29.667,96m <sup>2</sup>	100,00%	



RELAÇÃO DE MATERIAL

Nº	DISCRIMINAÇÃO	UNID.	QTD.
1	VALVULA REDUZIDA DE PRESSÃO BERNINI modelo 42	BORNINI 1/2"	1
2	Luva	ROSCA BSP F.G. n1 1/4"	2
3	RODAS DUPLOS DE REDUÇÃO	ROSCA BSP F.G. n1 1/4" 2"	1
4	FLANGE COM SOTORNADO	ROSCA BSP F.G. n2"	1
5	REGISTRO EURO 20 - TOP 24	DN 75	2
6	EXTENSOR FLANGE BOLA	DN	2



IMPLANTAÇÃO - REDE DE ÁGUA

ESC: 1/500

REVISÃO	DATA	EMISSÃO INICIAL	MODIFICAÇÕES	RESPONSÁVEL
01	09/10/19		AJUSTES CORSAN	KÁSSIA
02	10/07/19		EMISSÃO INICIAL	CFLB

**PROJETO DE REDE HIDRAULICA**

PROPRIETÁRIO: MUNICÍPIO DE CAMPO BOM  
 CNPJ: 90.832.619/0001-55

Endereço: RUA ALVORADA, s/n, BAIRRO AURORA, CAMPO BOM / RS

Assunto: ABASTECIMENTO / ÁGUA FRIA

NOME FANTASIA: LOTEAMENTO VIDA NOVA Escala: INDICADA

Arquivo do fornecedor: OS 228 - HID-LOT - RESIDENCIAL\_VIDA\_NOVA-R01 Prancha: HID-01

DIRETOR COMERCIAL: Eng. Civil - Rafael Ahmann  
 CREA: 219279 - RS  
 e-mail: rafael.ahmann@duprojetos.eng.br

RESPONSÁVEL TÉCNICO: Eng. Civil - Kássia de Oliveira  
 CREA: 241849 - RS  
 engenharika@projosextiores.com.br

PROJETISTA: Eng. Civil - Kássia de Oliveira  
 CREA: 241849 - RS  
 engenharika@projosextiores.com.br

CONTACTOS: +55 (51) 3107 4831 / +55 (51) 9960 6976 R. JOAQUIM PEDRO SOARES, 660 - BAIRRO CENTRO  
 SALA 702 - NOVO HAMBURGO - RS